





## Projektowane rozwiązania w zakresie dostępności

**LEGENDA:**

-  Zakres opracowania  
 Granica działki budowlanej  
 Wejście na teren inwestycji  
 Ogrodzenie placu zabaw wys. 1,0 m

- 1 Projektowana ężnia solankowa
- 2 Projektowana altana 1
- 3 Projektowana altana 2
- 4 Plac abaw
- 5 Siłownia plenerowa

Projektowane rozwiązania w ramach dostępności:

- ⑥ Plan tyflograficzny terenu inwestycji
  - ⑦ Tabliczki informacyjne w języku breilla
  - ⑧ Tabliczka- parking dla osób niepełnosprawnych
  - ⑨ Miejsca postojowe dla osób niepełnosprawnych
  - ⑩ Miejsca odpoczynku dla osób niepełnosprawnych
  - ⑪ Ławka z podłokietnikami
  - ⑫ Furtka o szerokości 1,2 m
-  Płyty dotykowe prowadzące białe
-  Płyty dotykowe ostrzegawcze żółte

**UWAGA:**  
Piktogramy informujące o kierunku ruchu, kierunku ewakuacji  
umieszczone będą na wszystkich skrzyżowaniach i załamaniach tras.



**STUDIO** Studio Jakub Oziębło  
ul. Pogodna 55C, 37-500 Jarosław

Nazwa i adres inwestora: Gmina Czarna 37-125 Czarna 260	Adres inwestycji: dz. nr 1839/105, 1839/106, 1839/107, obręb 0001 Czarna
---	--

Nazwa obiektu budowlanego:	Budowa 2 altan i łężni solankowej, budowa obiektów małej architektury, budowa placu zabaw, budowa zewnętrznej instalacji elektrycznej oświetlenia terenu w ramach zadania pn. „Utworzenie strefy wypoczynku w miejscowości Czarna”
----------------------------	--

Faza projektu: Projekt techniczny	Branża: Architektura
--------------------------------------	-------------------------

Nazwa rysunku:  
Projektowane rozwiązania w zakresie dostępności

Projektant:	Podpisy:
mgr inż. arch. Katarzyna Tytuła Upr. bud. w specjalności architektonicznej do projektowania bez ograniczeń, nr upr. 15/PKOKK/2018	

Opracowanie:  
mgr inż. Joanna Goleniowska

mgr inż. arch. Jakub Oziębło

Skala: 1:250	Data: 26.03.2025 r.	Rewizja: Rew. 1.21022025	Nr rys.: PT 6.0
-----------------	------------------------	-----------------------------	--------------------